



АДМИНИСТРАЦИЯ ГОРОДА ПЕРМИ  
ДЕПАРТАМЕНТ ЗЕМЕЛЬНЫХ ОТНОШЕНИЙ

РЕШЕНИЕ

о размещении объектов № 233 от 22.02.2018

г. Пермь, ул. Сибирская, 15

Департамент земельных отношений Администрации города Перми в соответствии с пунктом 3 ст. 39.36 Земельного кодекса Российской Федерации, Положением о порядке и условиях размещения объектов на землях или земельных участках, находящихся в государственной или муниципальной собственности, на территории Пермского края без предоставления земельных участков и установления сервитутов, утвержденным Постановлением Правительства Пермского края от 22.07.2015 № 478-п

**разрешает** ОАО «МРСК Урала» (ИНН 6671163413, ОГРН 1056604000970, место нахождения: 620026, Свердловская область, г. Екатеринбург, ул. Мамина-Сибиряка, 140).

**способ размещения объекта:** наземный

**размещение объекта** опоры ВЛ - 6 кВ ф. Некрасова, входящие в состав ЭСК «Подстанция 35/6 кВ «Восточная»

**на землях:** государственная собственность на которые не разграничена

**на срок** 49 лет

**местоположение** Пермский край, г. Пермь, Мотовилихинский район

Территория, согласно схеме, расположена в зонах с особыми условиями использования территории: охранный зона объектов электросетевого хозяйства; приаэродромная территория аэродрома аэропорта Большое Савино; в зоне регулирования застройки (ЗРЗ-52И) объекта культурного наследия «Ансамбль «Мемориальный ансамбль, сооруженный на месте митингов рабочих в 1905 г.».

ОАО «МРСК-Урала»:

1. соблюдать порядок использования земельных участков, установленный Постановлением Правительства Российской Федерации от 24.02.2009 № 160 «О порядке установления охранных зон объектов электросетевого хозяйства и особых условий использования земельных участков, расположенных в границах таких зон»;

2. соблюдать правила охранных зон воздушного пространства, установленные Постановлением Правительства Российской Федерации от 11.03.2010 № 138 «Об утверждении Федеральных правил использования воздушного пространства Российской Федерации»;

3. соблюдать режим использования земельных участков, установленный постановлением правительства Пермского края от 12.05.2016 № 284-п «Об утверждении границ зон охраны объекта культурного наследия —

достопримечательного места «Поселок Мотовилихинского завода», расположенного по адресу: г. Пермь, Мотовилихинский район, микрорайон Висим, и границ зон охраны объектов культурного наследия, расположенных на прилегающих территориях, а также режимов использования земель и требований к градостроительным регламентам в границах данных зон».

**Приложение:**

Схема предполагаемых к использованию земель или части земельного участка (на 1 л. в 1 экз.).

Начальник департамента



О.В. Немирова



Схема предполагаемых к использованию земель или части земельного участка

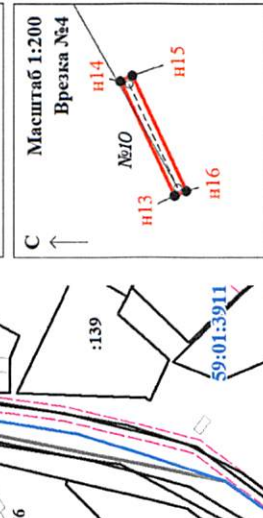
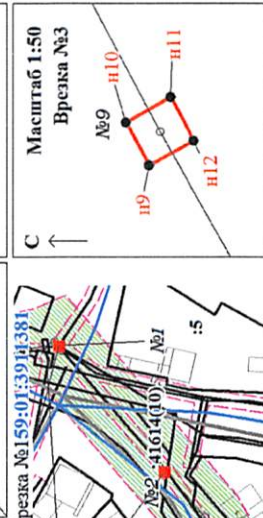
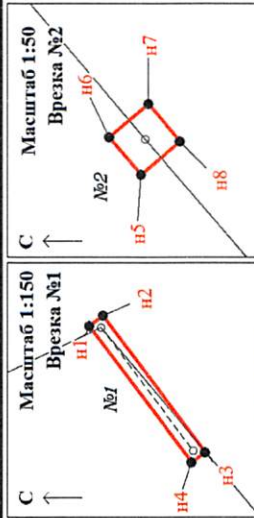
Объект : опоры ВЛ 6кВ ф. Некрасова, входящей в состав ЭСК "Подстанция 35/6 кВ "Восточная"

Местоположение: город Пермь, Мотовилихинский район

Площадь земель или части земельного участка, кв.м.3

Категория земель: Земли населенных пунктов

Вид разрешенного использования:



Обозначение характерных точек границ	Координаты, м	
	X	Y
1	2	3
h1	521402.71	2236940.52
h2	521402.43	2236940.73
h3	521400.30	2236937.92
h4	521400.58	2236937.71
h1	521402.71	2236940.52
h5	521371.84	2236904.15
h6	521372.07	2236904.40
h7	521371.79	2236904.63
h8	521371.58	2236904.38
h5	521371.84	2236904.15
h9	521224.42	2236640.41
h10	521224.58	2236640.71
h11	521224.27	2236640.88
h12	521224.11	2236640.58
h9	521224.42	2236640.41
h13	521205.40	2236606.80
h14	521206.90	2236609.96
h15	521206.58	2236610.11
h16	521205.09	2236606.95
h13	521205.40	2236606.80

Условные обозначения:

- номер кадастрового квартала;
- кадастровый номер земельного участка;
- проектируемая поворотная точка и её номер;
- проектируемая граница земельного участка;
- граница кадастрового квартала;
- существующая часть границы, имеющаяся в ЕГРН сведения о которой достаточны для определения ее местоположения;
- обозначение образуемой части земельного участка, размеры которой не могут быть переданы в масштабе разделов графической части
- границы зон, с особыми условиями использования территории, внесенные в ЕГРН;
- номера зон, с особыми условиями использования территории, внесенные в ЕГРН;

- Ж-4 Зона индивидуальной жилой застройки городского типа с предельной высотой разрешенного строительства и реконструкции объектов капитального строительства 10,5 м

- ОХРАННАЯ ЗОНА ВЛ 6 КВ Ф. НЕКРАСОВА

Описание границ смежных землепользователей:

от n1-n1, n2-n5, n9-n9, n13-n13-земли муниципального образования "Города Пермь"

Заявитель: (подпись, расшифровка подписи)

Верно

(для юридических лиц и индивидуальных предпринимателей)